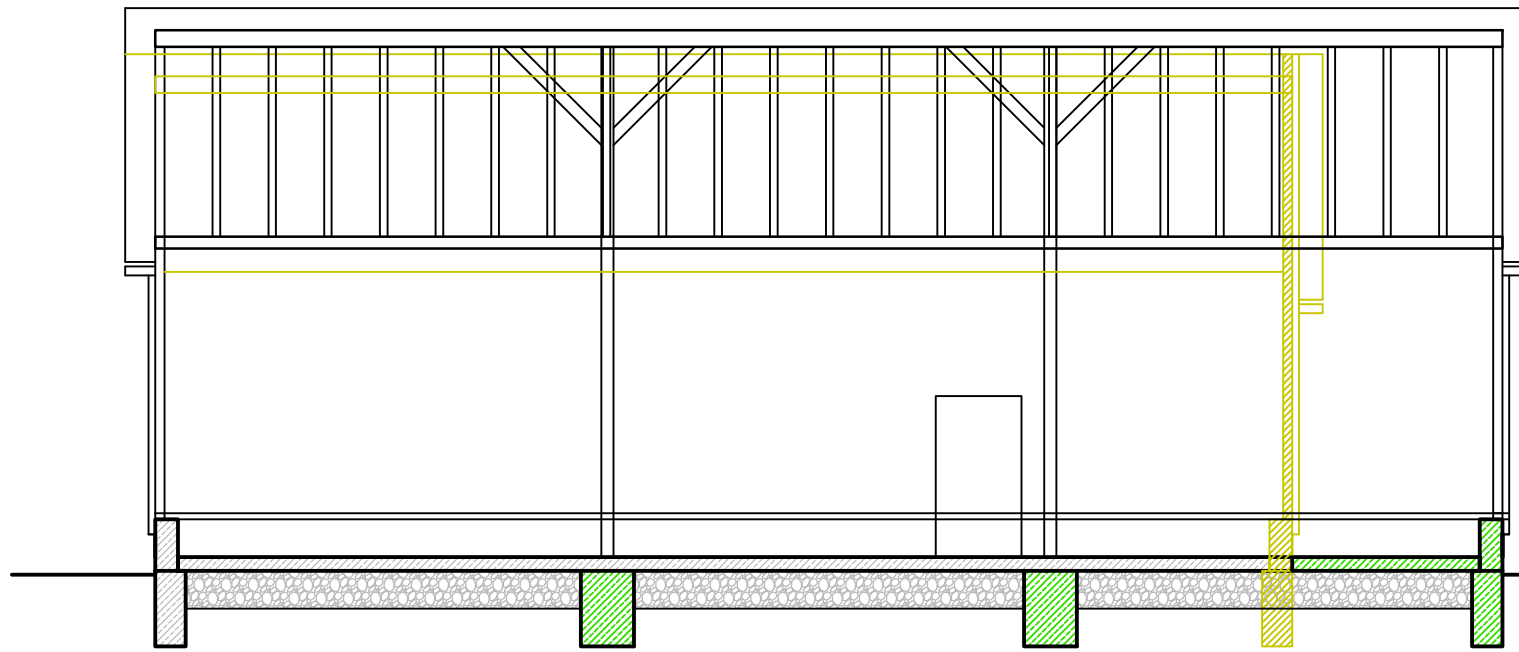
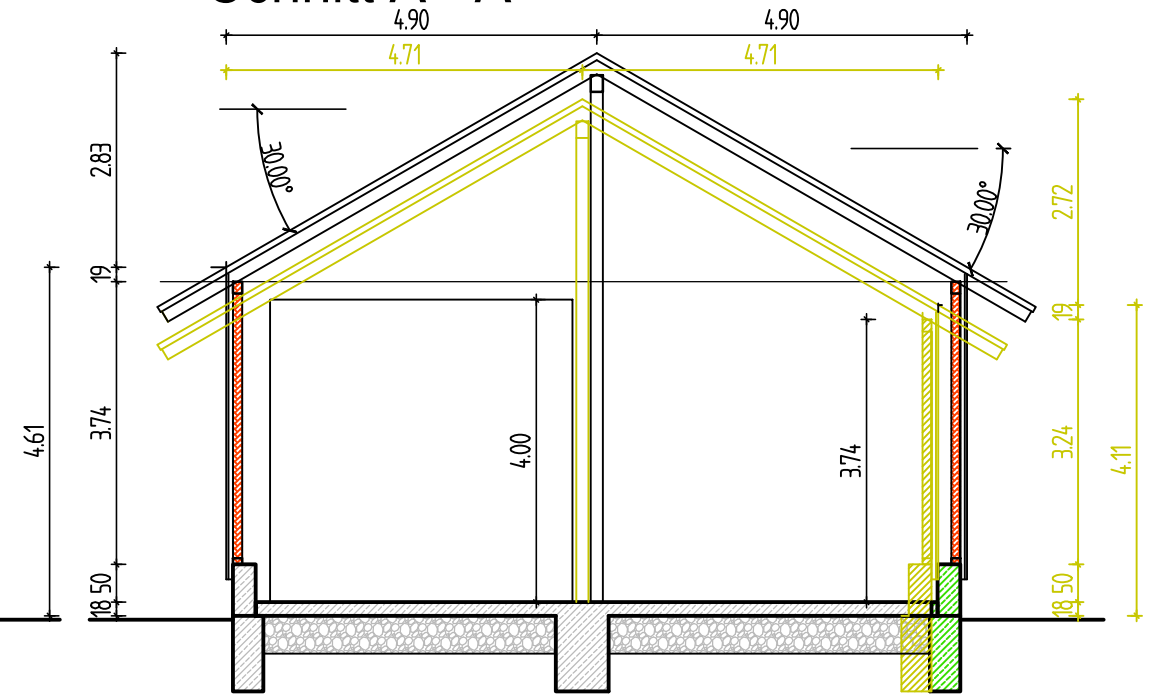


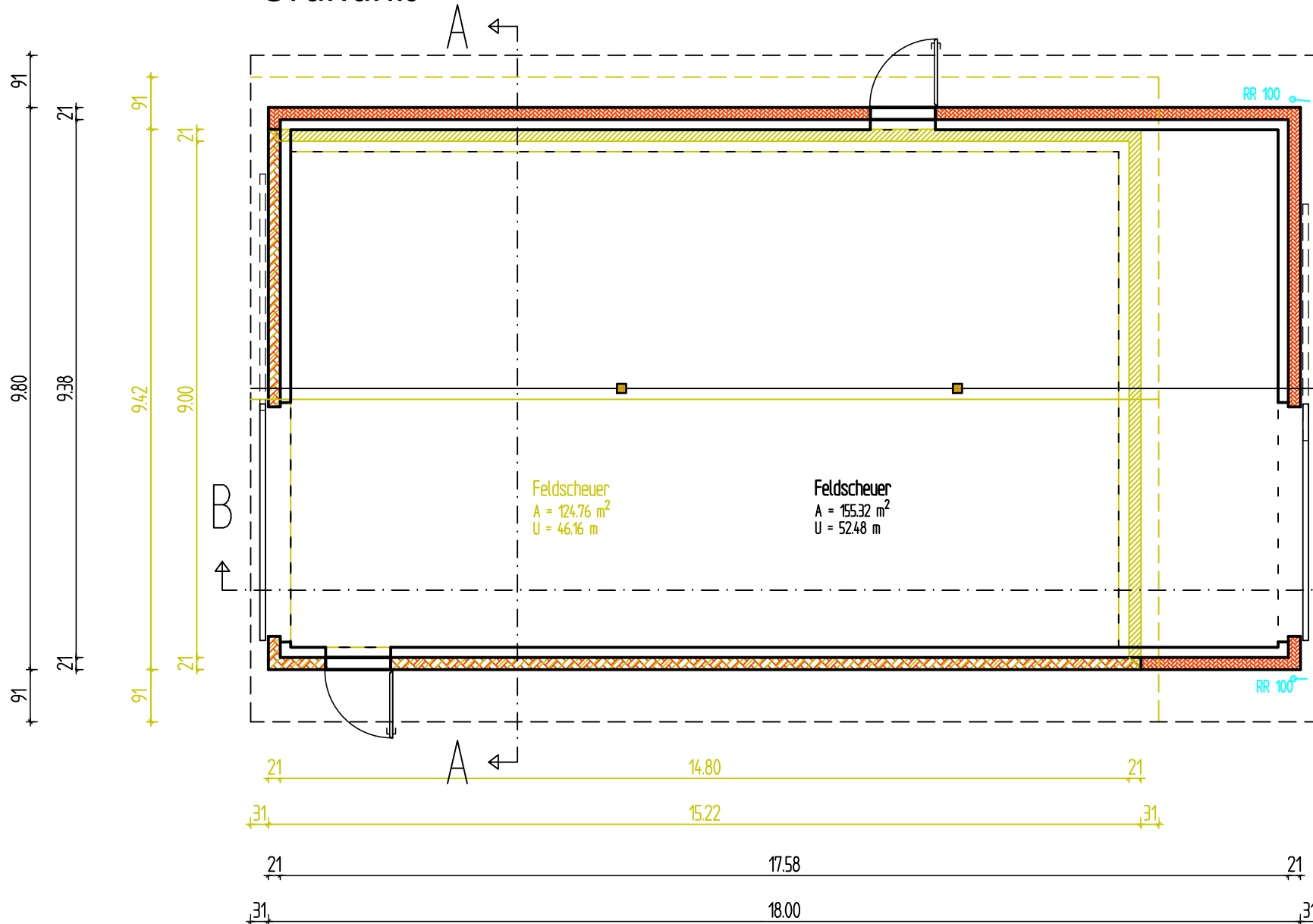
# Schnitt B - B



# Schnitt A - A

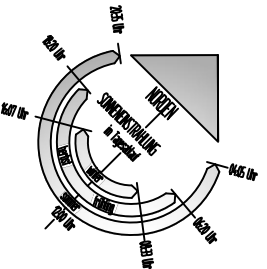


# Grundriß



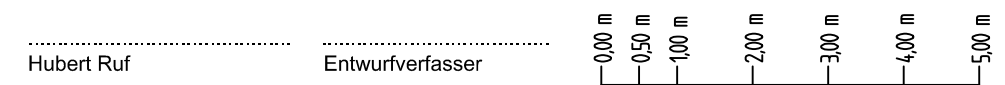
zur best. Dole/Vorfutler

Niederschlagswasserbeseitigung:  
Wird über eine Beckenversickerung mit einem mind. Tiefe von 35 cm bepflanzte Oberfläche versickert. Überlauf in vorhandene Regenwasserdole zum vorhanden Wasserlauf in Richtung Metzweilerweiher.  
Die Versickerungsfläche beträgt ca. 15% der eingeleiteten Dachfläche.  
Dachfläche ca. 216 qm x 15% = ca.32 qm Sickerfläche



## Regenwasser

Bestand	Neu	
		AW-Holzständer Neu
		Rückbau
		Holz geschnitten / Holzbalkendecke
		Stahlbeton
		Bestand



Hubert Ruf

Entwurfverfasser

Planung	Bauplanungsbüro WÄCHTER Josef WÄCHTER Moosweg 4 88410 Bad Wurzach		Tel. 07527 95344 Fax. 07527 95345 Josef-Waechter@t-online.de			
Bauherr	Hubert Ruf Rathausstraße 12 (Eintürnenberg) 88410 Bad Wurzach Tel. 07527 954 404					
Projekt	Landw. Feldschuppen-Ersatzneubau nach Abbrand.					
Bauteil	Grundriß und Schnitte					
Bauort	88410 Bad Wurzach Eintürnen (Weitprechts) Parz. 46			Kreis: Ravensburg Gemeinde: Bad Wurzach Ortsteil: Weitprechts		
Maßstab	1:100	Aufr.-Nr. 2022-10-18	Plan-Nr. BG-01	Datum 18.10.2022	geändert	geändert
Zeichnung	jw	Datei G:\BVH\2022\2022-10-18-Ruf H, Feldschuppen\CAD\BG\BG-Ruf Hubert, Feldschuppen 2022-10-18.dwg	Druckdatum 19.10.2022 10:43			

BAUGESUCH